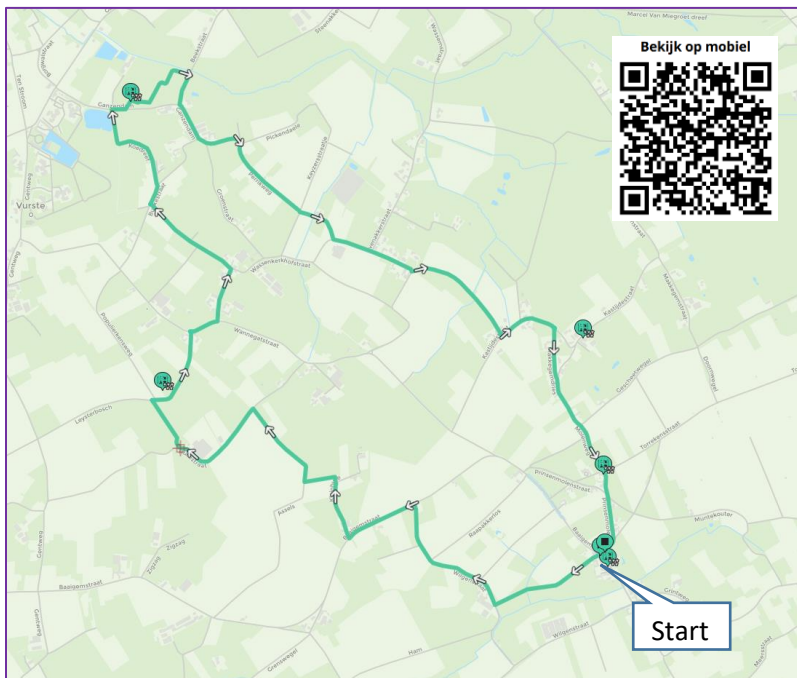


BAAIGEM, langs een overvloed van trage wegen tussen Gavere en Makkegembos



Routegegevens

Aantal kilometer: 8,13 km

Parcours: veel trage wegen – niet toegankelijk voor buggy's en rolwagens

Troeven: * trage wegen
* landbouw, bos en beken
* Prinsenmolen

Startplaats: Baaigemstraat 350, Baaigem

Parking: Plein tegenover de kerk

Signalisatie: RouteYou via QR-code, van 28/10 tot 3/12 via oranje pijlen

Belangrijke richtlijnen!

- Gooi uw afval niet weg en houd uw hond ten allen tijde aan de leiband.
- Grote passen mogelijk. Waterdichte schoenen of een extra paar sokken zijn aangewezen.

Routebeschrijving

We starten rechts van de kerk en volgen de Dikvijverswegel. Einde rechts kiezen we Wilgenstraat. Op het eind links in de Baaigemstraat. Na ca. 100 m stappen we rechts Kleine Hulle in. Na 50 m trage weg links volgen. Op het einde gaan we rechts Assels in. Op het einde terug links Hullestraat. Bij de tweede bocht gaan we rechts over een brugje en volgen opnieuw een trage weg. Nadien kiezen we rechts op het einde rechts Leysterbosch. Op het einde gaan we rechts de Wannegatstaat in en kiezen nadien de eerste weg links Wassenkerkhofstraat. Bij de eerste bocht links gaan we een nieuwe trage weg in 'Klein Bukskén'. Op het einde gaan we rechts de Bukkestraat in en we kiezen nadien de eerste trage weg links "Koedreef". Op het einde stappen we rechts de Ganzendam in en nadien direct links het Ganzendambos (Kankerbos) in. We blijven deze weg volgen door het bos. Op het einde van het bos gaan we rechts de Beekstraat in. We volgen dan de weg links, Ganzendam. Aan de splitsing gaan we links, de Perrieweg in. We wandelen rechtdoor door het veld naar de Evenakkestraat en slaan dan linksaf. Bij de volgende bocht gaan we links en nemen we een trage weg, Wassenewegel. Op het einde hiervan gaan we links de Kastijdestraat in. Nadien volgen we rechts de Makkegemdries. Dan volgen we rechtdoor de Prinsenmolenstraat en houden we rechts aan. Zo komen we terug op de Baaigemstraat aan de kerk.

Drank/toilet: ● Taverne Bakkershof: open tijdens weekend ● In Vurste is taverne De Gulzige Bok, Gentweg 48 open van donderdag tot zondag van 12 tot 22 u ● Cafe Tirolerhof, Leenstraat 24, Vurste – sluitingsdag: donderdag.

Ontdek de route en win !!!

Neem een foto van jou bij een van volgende herkenningpunten langs de route en stuur deze digitaal door naar oostvlaanderen@landelijkegilden.be. Elke maand loten we twee winnaars uit voor een LG-picknickdeken.

Opgelet: Wij zullen af en toe een foto posten op onze Facebookpagina. Indien je dit niet wilt, gelieve dit expliciet te vermelden bij het doorsturen van jouw foto's.




Beter Buitenwandelingen



BAAIGEM, langs een overvloed van trage wegen tussen Gavere en Makkegembos



Enkele hoogtepunten



1. Sint-Bavokerk

De Sint-Bavokerk is een van de oudste kerken in de streek. Kenmerkend zijn de 2 authentieke beuken met oude delen uit de 15^e en 16^e eeuw en een neogotische aanbouw uit de 20^e eeuw. De kerk is toegewijd aan Sint-Bavo.

2. Bunkergordel

De bunkers in deze streek getuigen van een militair verleden. Ze maken deel uit van de bunkergordel Bruggehoofd Gent. Naast 2 sterk uitgebouwde weerstandsnesten werd een heel stelsel van bunkers en steunpunten uitgebouwd. De gehele bunkerlinie bestond uit 228 betonnen bunkers. Velen zijn nog in deze regio te zien.

3. Ganzendambos


Dit bos ligt in de onmiddellijke omgeving van het centrum Borgwal Ebergiste. In 2008 werd het aangeplant voor de actie Kom op tegen Kanker. Ondertussen is het uitgegroeid tot een volwaardig uitgegroeid bos, waarin een rolstoeltoegankelijk pas werd aangelegd met planten en struiken op een niveau dat ze zorgen voor een authentieke natuurbeleving voor personen die minder mobiel zijn. Het sluit aan bij het Kasteelpark van de instelling in Vurste. Voor bezoekers is er een 'veerkrachtpad' aangelegd.

4. Bakkershof

Op deze kinderboerderij en educatieve hoeve, gelegen in het Heilig Geestbos, worden jaarlijks vele kinderen opgevangen, die op Plattelandsklassen gaan. Ze leren er hoe je brood, koekjes en pizza bakt. Ze kunnen kennismaken met de dieren en maken boter van melk. Er is ook een blotevoetenpad. (Foto: Plattelandsklassen.be)

5. Prinsenmolen

De locatie van deze molen vinden we al op kaarten uit de middeleeuwen. De huidige molenromp dateert van einde 19^e eeuw. De molen was maalvaardig tot 1953 door de installatie van een elektrisch maalderij. Nadien ging het sterk bergaf met de molen tot de laatste molenaar deze verkocht. De nieuwe eigenaar restaureerde delen van de molen en momenteel is de molen omgevormd tot een woonhuis.



Zin om ook onze andere Beter Buitenwandelingen in Oost-Vlaanderen te ontdekken? Bezoek onze **website** <https://www.landelijkegilden.be/beterbuiten> of onze **Facebookpagina** 'Beter Buitenwandelingen'

Beter Buitenwandelingen

