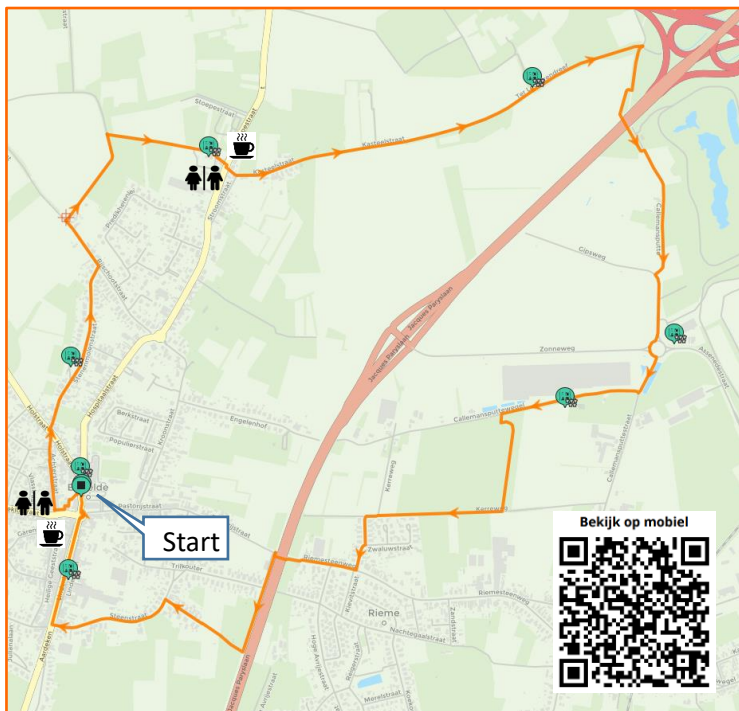


ERTVELDE

Waar Maria, de zon en bier nooit ver weg zijn



Routegegevens

Afstand : 9,67 km

Parcours : verharde en onverharde paden
onderweg zijn plassen mogelijk

Troeven : divers landschap, trage wegen
bedevaartsoord van Stoepe
De Stenen Molen en zijn rosmolen
Brouwerij Van Steenberghe

Startplaats: Standbeeld Chérie, op de hoek van
Marktplein en Holstraat, Ertvelde
aan startplaats

Signalisatie: RouteYou via QR-code, uitgepijld
van 04/02 – 06/03 oranje pijlen LG

Met dank aan



Routebeschrijving


Startpunt: standbeeld Chérie. Keer terug richting de kerk en voor de bibliotheek ga je rechts langs het wandelpad. Je komt zo in de Eeklostraat en daar ga je rechts. Even verderop vlak na de school terug rechts de Achterstraat in. Je gaat die tot het einde door en daar steek je de Holstraat over. Je komt zo in de Stenenmolenstraat, die je tot het einde neemt. Daar ga je links de Rijschootstraat in. Even verderop mee naar rechts meedraaien. Voorbij de bocht naar links rechts het pad inslaan richting Stoepekapel. De Stoepestraat oversteken, zodat je steeds rechtdoor in de Kasteelstraat komt. Deze volgen we verder in de Ter Looverendreef tot het einde en daar kiezen we rechts. Brugje over de R4 oversteken en steeds rechtdoor (Callemansputte) tot aan rond punt. Daar schuin rechtdoor en even verderop Callemansputte weg rechts kiezen. We kiezen na ca. 500 m links pad langs het bos. Einde bospad rechts Kerreweg. Rechtdoor tot het einde en links de Leeuwerikstraat nemen en tot het einde doorwandelen. Je komt nu aan de Riemesteenweg, die je rechts neemt. Steek R4 over en direct links langs het fietspad parallel met R4. Trilnkouter rechts laten liggen en doorgaan tot eerste wandelpad, dat je rechts inslaat. Je komt zo in de Blauwesteenstraat. Op het einde links Steenstraat, die je doorloopt tot het einde. Daar Lindenlaan rechts nemen en steeds rechtdoor tot aan Startpunt.


Deel je ervaringen over deze route met anderen



Als je deze route leuk vond of als je leuke foto's hebt genomen onderweg, willen we je graag uitnodigen om je ervaringen te delen op Facebook. Vermeld daarom **#beterbuitenwandeling** bij je mededeling. Zet er ook even bij waar je de foto hebt genomen. De mooiste foto van dit seizoen krijgt een leuke prijs.

Horeca

In de dorpskern van Ertvelde en aan de Stoepekapel zijn er tal van eet- en drankmogelijkheden. 

Een openbaar toilet is beschikbaar  bij de horeca

Beter Buiten wandeling



Enkele hoogtepunten



1. "Chérie"

Eddy Wally was een gevierde charmezanger, die destijds in Ertvelde zijn 'feestpaleis' Paris-Las Vegas uitbaatte. Hij was ook marktkramer en maakte furore vanaf de 70'er jaren. Hij kreeg in 2006 een standbeeld, dat genoemd werd naar een van zijn grootste hits "Chérie",

2. Molen en rosmolen van Ertvelde

Op het hoogste punt van Ertvelde werd in 1799 een molen opgericht door de molenaarsfamilie Pisonier. Op deze hoeve bevindt zich ook een rosmolen, wellicht nog de laatste functionerende molen uit Oost-Vlaanderen. Hij wordt beheerd door molenaar Johan Van Holle. Op de hoeve staat ook een vakantiewoning en je kunt er ook terecht voor gemalen meel.



3. Stoepekapel

De legende rond deze kapel vertelt dat een stomme jongeman zijn stem terugkreeg door op deze plaats te bidden voor een Mariabeeldje. Stoepekapel zou al in de 16e eeuw een bedevaartsplaats geweest zijn en deze kapel zou dateren van 1613. In het groen rondom de kapel tel je 15 ommegangkapelletjes met afbeeldingen van de Mysteriën van O.L.Vrouw.

4. Ter Looverendreef

Links merk je tussen de bomen nog het Goed Ter Looveren, een ontginningshoeve uit de 13de eeuw. In feite bestaat het uit 2 delen: een 'goed', dat in de volgende eeuwen nog dienst deed als gevangenis, maar ook als 'huis van plaisance' en uiteindelijk kasteeltje. Daarnaast ook een hoeve, waarvan het poortgebouw dateert van 1636. De hoevegebouwen zijn illustratief voor de hoevebouw uit de 19de eeuw.



5. Zonneberg

Destijds werden deze afvalbergen met gips opgestapeld bij de productie van zwavel- en fosforzuur door Kuhlmann. In 2008 ging de toenmalige firma failliet en bleef een zurige en giftige gipsberg achter. Door het oprichten van een consortium van bedrijven kreeg de site een nieuwe bestemming. Het giftige goedje werd volledig waterdicht gemaakt en bovenop werd een nieuwe laag teelaarde aangebracht. Daarop werden 55000 zonnepanelen aangebracht, die nu zorgen voor de productie van elektriciteit voor meer dan 4000 gezinnen.



6. Koppelingsgebied Rieme-Noord

In het kader van het landinrichtingsproject wordt een bufferzone aangelegd tussen het dorp Rieme en de toenemende industrie. Er wordt een speelbos en houtwallen gecreëerd. Met extra aanplant van bomenrijen probeert de Vlaamse Landmaatschappij het landschap te versterken. Aan de open kant aan de Kerreweg wordt een buurttuin en een hoogstamboomgaard geplant.



7. Brouwerij van Steenberge

Sinds 1784 wordt hier bier gebrouwen, die over de hele wereld worden gedronken. Van kleine brouwerij groeide dit bedrijf uit tot een wereldspeler met bekende bieren als Augustijn, Gulden Draak, Piraat en recent het gracieuze Fourchette. Als eerbetoon aan Margriet Schelfaut, de echtgenote van Paul van Steenberge, werd een beeld op het gebouw geplaatst. Zij weigerde om in te stappen in een coöperatie, waardoor de brouwerij nog steeds haar onafhankelijke koers kan varen.

Zin om ook onze andere Beter Buitenwandelingen in Oost-Vlaanderen te ontdekken? Bezoek onze **website** <https://www.landelijkegilden.be/beterbuiten> of onze **Facebookpagina** 'Beter Buitenwandelingen'

Beter Buiten wandeling