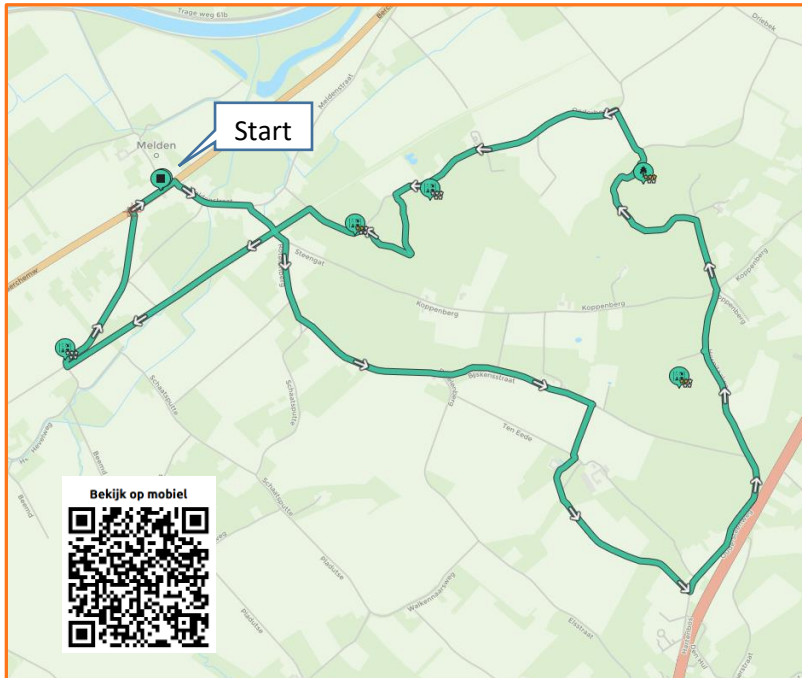


# BETER BUITENWANDELING KOPPENBERG

## Voor de wandel-Flandriens onder ons



### Routegegevens

Aantal kilometer: 8,6 km

Parcours: zeer gevarieerd, van stevige klim in het bos tot vlak op einde niet toegankelijk voor buggy's en rolwagens

Troeven:  
\* weidse vergezichten  
\* bospaden en trage wegen  
\* Koppenberg in al zijn glorie

Startplaats: Bistro Taverne De Pedaleur  
Berchemweg 126, Melden  
Oudenaarde

Parking: Aan de kerk of langs de Berchemweg

Signalisatie: RouteYou via QR-code, van 2/12 tot 8/1 via oranje pijlen

### Belangrijke richtlijnen!

- Gooi uw afval niet weg en houd uw hond ten allen tijde aan de leiband.

### Routebeschrijving

Vertrek Bistro Taverne de Pedaleur. Eerste straat links Meldenstraat in. Rechts naar de Rotelenberg. Bij de splitsing rechts aanhouden op de Rotelenberg. Bij de Y-ormige splitsing links Rotelenberg verder volgen. Rechtdoor Bijskensstraat. Bijskenestraat volgen, ook als dit overgaat in een pad. Eerste pad rechts inslaan volgen tot aan de Oude Steenweg. Volgen tot de weg overgaat in de Hospitaalweg. 2<sup>e</sup> pad links bos inslaan. Aan de Koppenberg straat rechts afslaan. Bij het kruispunt links de Maria Van Gheynstraat in (dit is een pad). Op het einde van het pad links afslaan en het pad verder volgen. Dit pad verder volgen tot Onderbos. Bij Onderbos links afslaan. Het 3<sup>e</sup> pad links het bos involgen. Je ziet houten trappen omhoog. Stevige maar heel mooie klim. Het pad verder volgen en de trappen weer naar beneden nemen. Op de weg links afslaan naar de Mariagrot. Wie dit niet ziet zitten kan hier rechtdoor lopen op de weg tot aan de Mariagrot. Onderbos volgen tot je aan de F45 fietssnelweg komt. Hier links afslaan. De fietssnelweg volgen tot aan de Hevelweg. Je ziet van ver het kapelletje aan de Hevelweg staan. Rechts de Hevelweg in. Volgen tot aan de Berchemweg en je bent terug bij start.

**Drank/toilet:** ● Bistro Taverne De Pedaleur, Berchemweg 126, Melden - Ma en Di gesloten ● Café De Koppenberg, Koppenberg in Melden.

### Ontdek de route en win !!!

Neem een foto van jou bij een van volgende herkenningpunten langs de route en stuur deze digitaal door naar [oostvlaanderen@landelijkegilden.be](mailto:oostvlaanderen@landelijkegilden.be). Elke maand loten we twee winnaars uit voor een LG-picknickdeken.

Opgelet: Wij zullen af en toe een foto posten op onze Facebookpagina. Indien je dit niet wilt, gelieve dit expliciet te vermelden bij het doorsturen van jouw foto's.



# Beter Buitenwandelingen




# BETER BUITENWANDELING KOPPENBERG

## Voor de wandel-Flandriens onder ons



### Enkele hoogtepunten




#### 1. Koppenbergbos

De Koppenberg is een heuvel van 80 meter hoog in Melden, een deelgemeente van Oudenaarde. Boven op de Koppenberg liggen enkele stukken bos, toegankelijk voor wandelaars. Het Koppenbergbos is 29 ha. Hij getuigt van een geologisch fenomeen uit een ver verleden. Miljoenen jaren geleden vormden de heuvels van de Vlaamse Ardennen banken aan een tropische kustlijn. Daarom worden ze getuigenheuvels genoemd. Van op het hoogste punt kan je genieten van weidse vergezichten op de Scheldevallei (t Veer) en de heuvelrug tussen Leie en Schelde waarop het Bouvelosbos (Anzegem) is gelegen. Ook de heuvelkam waarop je ongetwijfeld de Hotond en het Kluisbos herkent, beide tussen de 140 en 150 meter hoog, is van hieruit adembenemend.



#### 2. Lourdesgrot Melden

De Lourdesgrot in Melden is na de Tweede Wereldoorlog gebouwd in opdracht van Elisa Teirlinck, de zus van toenmalig pastoor Teirlinck. In de grot staan de beelden van Bernadette en de maagd Maria.



#### 3. Fietsnelweg F45

Al jarenlang dé fietssnelweg bij uitstek. De F45 of Guldenspoorpad verbindt West- en Oost-Vlaanderen. In Oudenaarde fiets je een heel stuk langs een oude spoorweg.

#### 4. Kapel Onze-Lieve-Vrouw van Vlaanderen

opgericht door Cyriel De Zaeytijd (1870-1949) en Anna Hubau (1878-1962) uit dankbaarheid omdat hun 11 kinderen de oorlog overleefden



Zin om ook onze andere Beter Buitenwandelingen in Oost-Vlaanderen te ontdekken? Bezoek onze **website** <https://www.landelijkegilden.be/beterbuiten> of onze **Facebookpagina** 'Beter Buitenwandelingen'

# Beter Buitenwandelingen

