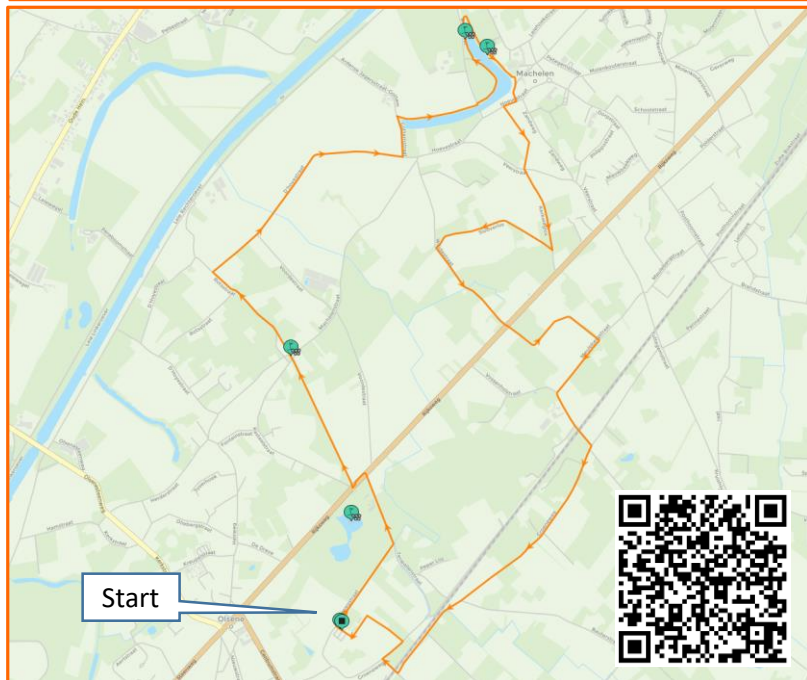


OLSENE en Machelenput in de LEIESTREEK

Ontdek een stukje Zandig Vlaanderen



Routegegevens

Aantal kilometer:	10,3 km
Parcours:	verharde wegen afgewisseld met trage wegen
Troeven:	* landbouw * trage wegen * afgesloten oude Leiebocht
Startplaats:	Recreatiedomein de Raveschoot Rijwegstraat 3, Olsene
Parking:	Er is voldoende parking aan de startplaats
Signalisatie:	RouteYou via QR-code, van 07/05 tot 01/06 oranje pijlen LG

Belangrijke richtlijnen!

- Gooi uw afval niet weg en houd uw hond ten allen tijde aan de leiband.
- Bij veel regenval best waterdichte schoenen of een extra paar sokken.

Routebeschrijving

We wandelen van de parking rechts de Rijwegstraat op en achter het Kasteel van Olsene door. Op het einde links de Terwallenstraat in met dan op je linkerkant het Kasteel. Op het einde iets naar links en de Rijksweg oversteken. Aan de overkant neem je de weg en wandel je rechtdoor tot aan de Mariagrot "Olsene Rotse". Je wandelt voorbij de Mariagrot rechtdoor verder langs de weg om zo automatisch in de Rotsstraat uit te komen. Daar ga je de eerste rechts de D'hoyestraat in. Na een heel eind rechtdoor, ga je links in de Gottenstraat, waar je iets verderop rechts een weg langs het water kan inslaan. Op het eind de straat oversteken en rechtdoor een nieuwe weg in die langs het water naar links afbuigt. Hier kan je kiezen of je de bootveer neemt naar de overkant of gewoon rond Machelenput wandelt. Aan de overkant volg je verder het water tot voorbij de kerk rechts meevolgen in de Karperstraat. Op het einde rechts de Hoevestraat in, tot je net voor huisnummer 14 (vroegere atelier van Roger Raveel) je links het Raveelstraatje kan inwandelen. Op het einde steek je de Veerstraat over schuinlinks de Kerweglos in. Vervolgens rechts Slooverlos in en op het einde links de weidestraat in. Steek de Rijksweg over en wandel rechtdoor het weggetje in. Volg tot aan de Meulebergstraat die je rechts opgaat. Volg de bocht mee naar links tot je rechts de Groeneweg kan inslaan. Op het einde van de Groeneweg ga je rechts de Meylegemstraat over de spoorweg en op het einde rechts de Terwallestraat in. Voorbij huisnummer 23 sla je links een weg die je volgt tot je links over de gracht kan en voorbij de gebouwen terug rechts op de parking terecht komt.

Ontdek de route en win !!!

Neem een foto van jou bij een van volgende herkenningspunten langs de route en stuur deze digitaal door naar oostvlaanderen@landelijkegilden.be.

Elke maand loten we een winnaar uit voor een pakket hoeve- en streekproducten ter waarde van 25 euro. Binnenkort verloten we onder alle ingezonden foto's een Weekendje 'Logeren in Vlaanderen' ter waarde van 250 euro.

Opgeliet: Wij zullen af en toe een foto posten op onze Facebookpagina. Indien je dit niet wilt, gelieve dit expliciet te vermelden bij het doorsturen van jouw foto's.



Beter Buiten wandeling

OLSENE en Machelenput in de LEIESTREEK

Ontdek een stukje Zandig Vlaanderen




Enkele hoogtepunten




1. Kasteel van Olsene

Aanvankelijk stond op deze plaats het Hof ter Walle. De bouw van het huidige neorenaissance kasteel startte in 1854 en duurde tot 1859. Het kasteel werd gebouwd in opdracht van baron Polydore Piers de Raveschoot-Surmont de Volsberghe. Vier van zijn zes zonen werden later burgemeester van Olsene. Het domein is momenteel in particulier bezit en enkel per uitzondering te bezichtigen. Sinds 1995 is het kasteel erkend als monument. Tijdens de dag van de landbouw, iedere derde zondag van september organiseert de gemeente Zulte samen met lokale producenten een Boerenmarkt. Dit gaat door in de ommuurde tuin van het Kasteel van Olsene. (bron: Wikipedia en langseleie.be)



2. Mariagrot "Olsene Rotse"

De Mariagrot of Olsene Rotse, zoals de grot in de volksmond genoemd wordt, is één van de vroegste voorbeelden van een lokale interpretatie van een Lourdesgrot. Ze kwam tot stand als een schenking van de familie Piers de Raveschoot. Op 28 mei 1876 werd de grot ingewijd door de Gentse bisschop. Omwille van de huidige onveilige situatie van de grot besloot het gemeentebestuur de grot tot nader order af te sluiten voor het publiek en herstellingswerken uit te voeren. Het afsluiten belet dat er nog kaarsjes worden gebrand in 'Olsene Rotse' en daarom ging men op zoek naar een betekenisvol alternatief. Als teken van gebed en bezinning kan voortaan een lintje opgehangen worden aan het hekken voor de grot. De lintjes worden ter plaatse ter beschikking gesteld aan de bezoekers. Een initiatief dat de vele bezoekers die in meimaand Mariamaand even halt houden aan deze bedevaartplaats zeker zullen weten te appreciëren. (bron: inventaris.onroerendergoed.be)



3. Bootveer

Rondom de oude Leiemeander in Machelen ligt aan de ene oever een speelplein en het kampeertterrein. Via een gratis bootveer kan je deze Leiemeander oversteken. Het bootveer kan vrij gebruikt worden op voorwaarde dat er toezicht uitgeoefend wordt door een begeleider die ouder is dan 16 jaar.



4. Kerk en begraafplaats Machelen

De Sint-Corneliuskerk van Machelen, toegewijd aan de HH. Michiel, Cornelius en Ghislenus werd gebouwd aan de grote Leiebocht en heeft een bijzonder schilderachtig uitzicht. In de loop der tijden werd ze meermaals aangepast en uitgebreid tot een hallenkerk. Sedert 1432 komen de gelovigen op bedevaart. De kerk werd in 1979 opgenomen als beschermd monument en de omgeving met dorpskern en oude pastorie als beschermd dorpsgezicht. Op het kerkhof in Machelen kreeg Roger Ravel zijn rustplaats. Op de begraafplaats ietsje verder langs de ligt de Nederlandse schrijver Gerard Reve. (bron: langseleie.be)

Zin om ook onze andere Beter Buitenwandelingen in Oost-Vlaanderen te ontdekken? Bezoek onze **website** <https://www.landelijkegilden.be/beterbuiten> of onze **Facebookpagina** 'Beter Buitenwandelingen'

Beter Buiten wandeling