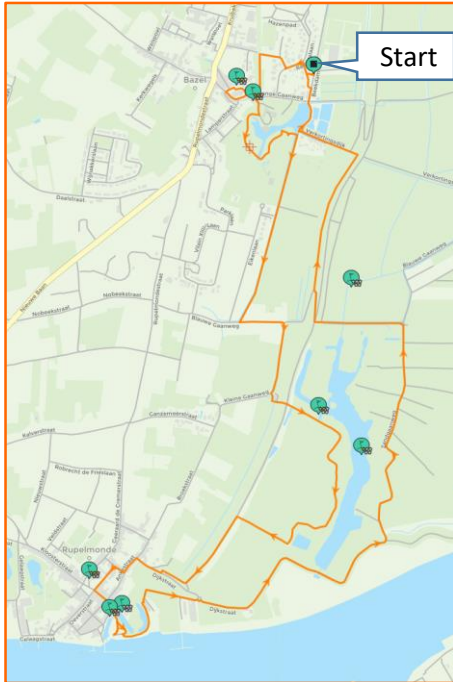




Bazel & Rupelmonde (Kruibeke)

Twee historische scheldedorpen verbonden door de polders



Routegegevens

Met dank aan Landelijke Gilde Bazel

Aantal kilometer: 9,91 km

Parcours: vlak
verhard en onverhard.

Troeven:

- * Historische dorpskernen Bazel en Rupelmonde
- * Kasteel Wissekerke (Bazel)
- * De Potpolder en
- * 't Coninckshofke en Karperhuisje
- * De Rupelmondse kreek en de machtige Schelde
- * De graventoren, watermolen en het verhaal van Mercator (Rupelmonde)
- * Voldoende banken onderweg

Startplaats: Parking Sporthal de Dulpop, Beekdam 2, 9150 Bazel

Parking: Voldoende aan de startplaats

Signalisatie: Bijgevoegde wegbeschrijving via QR-code (tot 5 april: pijlen LG)




Opgelet! De meeste wegen zijn verhard. Bij hevige regenval kan het beverpad drassig liggen. Doe waterdichte schoenen mee.

Routebeschrijving

We parkeren ons aan de parking van Sporthal de Dulpop. We wandelen richting de Konijnendreef en slaan rechtsaf. Aan het einde van de straat slaan we linksaf de Reigerslaan in. We slaan de eerste weg rechtsaf de Patrijzenweg in. Aan het einde van de straat slaan we linksaf de Lindedreef in. Aan het einde van de laan slaan we rechtsaf in richting het Koningin Astridplein. We wandelen een rondje rond de kerk en gaan daarna onder het poortgebouw richting het Kasteel van Wissekerke. Net voor het kasteel slaan we rechtsaf en wandelen we rond de vijver. We gaan de brug over. Voor de tweede brug slaan we rechtsaf en steken we opnieuw een brugje over richting het boomkapelletje. Daar nemen we het pad naar rechts en slaan we aan het einde linksaf de Blauwe Gaanweg in. We slaan de eerste weg rechtsaf de Kleine Gaanweg in. In de bocht aan de waterplas slaan we linksaf en klimmen we de dijk over. We gaan rechtdoor het onverharde beverpad in. Bij het uitkomen van dit pad gaan we naar rechts. Aan de dijk slaan we links af. Aan het einde slaan we rechtsaf de Dijkstraat in. Aan het einde slaan we linksaf de Broekstraat in. We slaan de eerste weg rechtsaf de Hellingstraat in. We slaan de eerste straat rechtsaf de Priester Saveynstraat in. We slaan aan het Mercatorplein af naar links, de Kasteelstraat in. We wandelen tussen de Graventoren en de Watermolen richting het pad langs de Schelde waar we links afslaan. We wandelen langs de scheepswerf en slaan de eerste weg rechtsaf de Scheepsbouwerstraat in. Aan het rondpunt gaan we rechtdoor de Dijkstraat in. We slaan na de Rupelmondse Kreek te passeren linksaf naar de Zandgaanweg. Aan de picknickplaats slaan we linksaf de Blauwe Gaanweg in. We wandelen de dijk op en gaan naar rechts. Aan het kunstwerk Arcade slaan we linksaf de Verkortingsdijk in. Aan de vijver van het kasteel slaan we rechtsaf. We wandelen rechtdoor tot aan de parking waar onze wagen staat.

Ontdek de route en win !!!

Neem een foto van jou bij een van volgende herkenningspunten langsheen de route en stuur deze digitaal door naar oostvlaanderen@landelijkegilden.be. Elke maand loten we een winnaar uit voor een pakket hoeve- en streekproducten ter waarde van 25 euro. Eind maart verloten we onder alle ingezonden foto's een weekendje 'Logeren in Vlaanderen' ter waarde van 250 euro. Opgelet: Wij zullen af en toe een foto posten op onze Facebookpagina. Indien je dit niet wilt, gelieve dit expliciet te vermelden.



Beter Buiten wandeling



Bazel & Rupelmonde (Kruibeke)

Twee historische schelgedorpen verbonden door de polders

Enkele hoogtepunten



1. Dorpskern Bazel

Bazel werd bij de verkiezing tot 'mooiste dorp van Vlaanderen' genomineerd als één van de Oost-Vlaamse kandidaten. Deze gemeente van ongeveer 5.000 inwoners is dan ook een uitzonderlijk mooie parel in het Wase landschap. Het kent een rijke en zichtbare geschiedenis als één van de oudste nederzettingen in het Waasland. De huidige 14de eeuwse gotische Sint-Pieterskerk was reeds voor 964 een romaanse bidplaats.



2. Kasteel Wissekerke

Het kasteel van Wissekerke is een waterburcht en stamt grotendeels uit de 15de eeuw. Het kasteel was gedurende eeuwen de hoofdresidentie van de adellijke familie Vilain XIII. Deze oude familie leverde 139 jaar lang de burgemeesters van Bazel. Door de eeuwen heen is het kasteel grondig verbouwd en gerenoveerd. Het kasteel van Wissekerke was één van de eerste kastelen in ons land in neogotische stijl waarbij de vroegere Empire-elementen waren geïntegreerd. Het kasteel is gekend om zijn hangbrug, één van de oudste overgebleven exemplaren in Europa en naar verluidt de oudste gietijzeren constructie van het continent.



3. De Rupelmondse Kreek

Deze kreek is een restant van een dijkdoorbraak in de 18de eeuw.



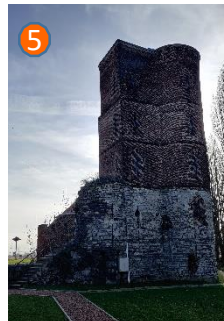
4. Coninckshofke

In de 2de helft van de 19de eeuw, toen de rijken zich graag kwamen ontspannen aan de Rupelmondse Kreek, bouwde bankier en steenbakker Waterschoot op zijn favoriete visplaats dit paviljoentje. Na WO1 werd het gebouw gebruikt als kleinschalig landbouwbedrijf. Vandaag is dit een schuilplek en infopunt toegankelijk voor iedereen.



5. Dorpskern Rupelmonde, de thuis van Mercator

Rupelmonde ligt aan de Schelde, bij de monding van de Rupel. Het dorp telt ongeveer 3.000 inwoners. Door haar ligging kon Rupelmonde zich ontwikkelen tot een belangrijke handelsplaats en bezit het zelfs vanaf de 14de eeuw stadsrechten. Pas in de late middeleeuwen volgde een economische neergang. Tegenwoordig is Rupelmonde een rustig dorpje, dat veel aandacht geniet van toeristen. Die voelen zich aangetrokken door de aanwezige historische sfeer. Verspreid over Rupelmonde staan 33 zonnewijzers, in verschillende soorten, opgesteld. Mercator werd in 1512 in Rupelmonde geboren als Gerard de Cremer. In 1544 zat hij enkele maanden in de gevangenis van de Graventoren in Rupelmonde, gearresteerd op verdenking van Lutheranisme. De Getijdenmolen in Rupelmonde is, met het grootste binnenwatterrad van België, een echt erfgoedpareltje. Op deze plaats stond in 1187 reeds een molen, de huidige dateert uit 1517.



6. De potpolder

Hier ligt het grootste overstromingsgebied van Vlaanderen. Overstromen doet het slechts enkele keren per jaar. Alle andere dagen van het jaar kan je er zorgeloos wandelen, fietsen, spelen of vissen. Via de paden kan je je laten leiden door een gevarieerd landschap van slikken en schorren, elzenbroekbossen en een weidevogelgebied. Met je verrekijker kan je dieren spotten. De meeste paden zijn autovrij.



Zin om ook onze andere Beter Buitenwandelingen in Oost-Vlaanderen te ontdekken? Bezoek onze **website** <https://www.landelijkegilden.be/beterbuiten> of onze **Facebookpagina** 'Beter Buitenwandelingen'

Beter Buiten wandeling