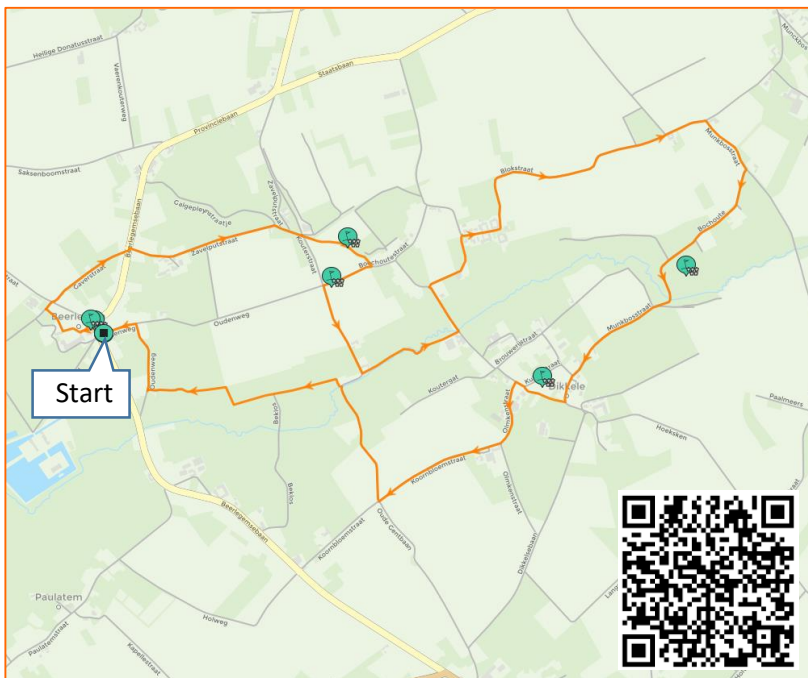


BEERLEGEM en de Munkbosbeekvallei in ZWALM

Genieten van de natuur in het voorjaar



Routegegevens

Aantal kilometer: 8,39 km

Parcours: verharde wegen afgewisseld met trage wegen

Troeven:
* landbouw
* natuurreserveaat
* trage wegen
* bos en beken

Startplaats: Sint-Andreaskerk, Beerlegemsebaan 53, Beerlegem

Parking: Er is parking aan de overkant van de kerk voorbij Beerlegemsebaan 64

Signalisatie: RouteYou via QR-code, van 26/03 tot 26/04 oranje pijlen LG



Belangrijke richtlijnen!

- Gooi uw afval niet weg en houd uw hond ten allen tijde aan de leiband.
- Bij veel regenval best waterdichte schoenen of een extra paar sokken.

Routebeschrijving

We starten aan de bushalte 'kerk' langs de Beerlegemsebaan, waar we meteen oversteken en voorbij de kerk meteen links inslaan. Langs het kerkhof volg je de wegel voorbij vzw De Bolster om dan rechts de Gaverstraat in te slaan en de straat rechtdoor over te steken. Op het einde gaan we schuinlinks rechtdoor naast de kapel de Zavelputstraat in, waar we op het einde de Kouterweg oversteken om rechtdoor de trage weg in te wandelen voorbij de zavelpuiten. Op de Boechoutestraat rechtsaf tot het volgende kruispunt (met Schepenbrief van Bochoute) linksaf de Oude Gentbaan in. Een eind verder in de bocht ga je links weer een trage weg in, waardoor je op een boerhof uitkomt en links de Brouwerijstraat kan volgen. Het volgende kruispunt naar rechts, blijven volgen en aan uiteindelijk terug naar rechts in de Blokstraat langs de Petrus Wittebrood Hoeve. De eerstvolgende rechts de Munkbosstraat in, om meteen terug rechts Bochoute in te slaan. Rechtdoor blijven volgen tot in de bocht van de Dikkelsebaan, waar je rechts naar B&B De Wingerd opnieuw een trage weg inwandelt. Zo kom je in de Beekstraat, die rechtdoor overgaat in de Kuiperstraat en je links de Brouwerijstraat kan inwandelen. Op de splitsing rechts aanhouden naar Koornbloemstraat en eerste rechts naar Oude Gentbaan. In de bocht aan wandelknooppunt 83 ga je links weer de trage weg in die je rechtdoor blijft volgen, over het trapje, door de wei, om uiteindelijk op de Oudenweg uit te komen, waar je rechts opgaat. Kruispunt naar links de Oudenweg om opnieuw bij het startpunt uit te komen.

Ontdek de route en win !!!

Neem een foto van jou bij een van volgende herkenningspunten langs de route en stuur deze digitaal door naar ostvlaanderen@landelijkegilden.be. Elke maand loten we een winnaar uit voor een pakket hoeve- en streekproducten ter waarde van 25 euro. Binnenkort verloten we onder alle ingezonden foto's een weekendje 'Logeren in Vlaanderen' ter waarde van 250 euro. Opgeliet: Wij zullen af en toe een foto posten op onze Facebookpagina. Indien je dit niet wilt, gelieve dit expliciet te vermelden bij het doorsturen van jouw foto's.




Beter Buiten wandeling

Beerlegem en de Munkbosbeekvallei in ZWALM

Geniet van de natuur in het voorjaar



Enkele hoogtepunten



1. Sint-Andreaskerk

De middeleeuwse bouwgeschiedenis van de beschermde Sint-Andreaskerk is vrijwel onbekend, maar er is wel al vermelding van pastoor Arnulphus in het cartularium van de abdij van Enname in 1229. Het oude eenbeukige kruiskerkje werd in 1790 gesloopt en terug opgebouwd. Enkel de toren van 1641 bleef toen staan. De kerk is omringd door een klein ommuurd kerkhof, waarvan de zuidelijke muur in Balegemse steen vermoedelijk nog de oorspronkelijke muur is. Op het kerkhof bevinden zich graven uit de 19^e en begin 20^{ste} eeuw. (bron: inventaris onroerend erfgoed)

2. Zavelputten

Op het einde van de Zavelputstraat steken we de Kouterstraat over en zie je iets verderop in de weg op je linkse kant de zavelputten die reeds drie generaties ontgonnen worden door de familie De Pessemier. De tuinen in de Zavelputstraat moeten voorzien worden van drainage omdat het water niet voldoende door de zavelgrond kan doorsijpelen. In een zandgroeve op de zuidelijke glooiing van het hoogste punt van de gemeente werd in 1955 een Merovingisch grafveld ontdekt uit de 6^e en 7^e eeuw. (bron: inventaris onroerend erfgoed)



3. Schepenbrief van Bochoute




De schepenbrief van Bochoute is een oorkonde uit 1249. Het is het oudste officiële document dat geheel in het Nederlands is geschreven. De oorkonde werd uitgevaardigd door de schepenen van Bochoute (gehucht in Gavere). Hiermee werd een grondtransactie tussen de hereboer Boudewijn Molenijzer uit Dallem en de Gentse patriciër Hendrik van den Putte bezegeld. Het document is een dankbaar onderwerp voor de studie van het Middenlands, want het blijkt opgesteld te zijn in een regionale variant van het Middenlands. Historisch heeft 'De Schepenbrief' ook waarde, want het toont het groter wordende belang van geschreven bewijsstukken in de middeleeuwse maatschappij aan. Het gedenkteken staat aan de rand van de historische akker en bestaat uit een massieve steen uit de bekende steengroeven van Balegem. In de arduinen voet van de steen werden enkele tekstfragmenten uit het document gebeiteld. (bron: wikipedia)

4. Natuurreservaat Munkbosbeekvallei

De Munkbosbeekvallei ligt aan de rand van de Vlaamse Ardennen in de gemeentes Zwalm, Gavere, Zottegem en Oosterzele. De vallei en de beek zijn genoemd naar het Munkbos dat ooit eigendom was van de abdij van Ninove. 'Munkbos' betekent 'monnikbos'. Het heuvelachtig gebied heeft een uniek en waardevol karakter. De Munkbosbeek behield nog veel oorspronkelijke meanders. (bron: Natuurpunt)

5. Daslook langs weg in Dikkele

In de bocht van de Dikkelsebaan, slaan we aan B&B De Wingerd rechts een trage weg in waarlangs veel wilde daslook staat. Als deze in bloei komen kan je de look er duidelijk ruiken.



Zin om ook onze andere Beter Buitenwandelingen in Oost-Vlaanderen te ontdekken? Bezoek onze **website** <https://www.landelijkegilden.be/beterbuiten> of onze **Facebookpagina** 'Beter Buitenwandelingen'

Beter Buiten wandeling