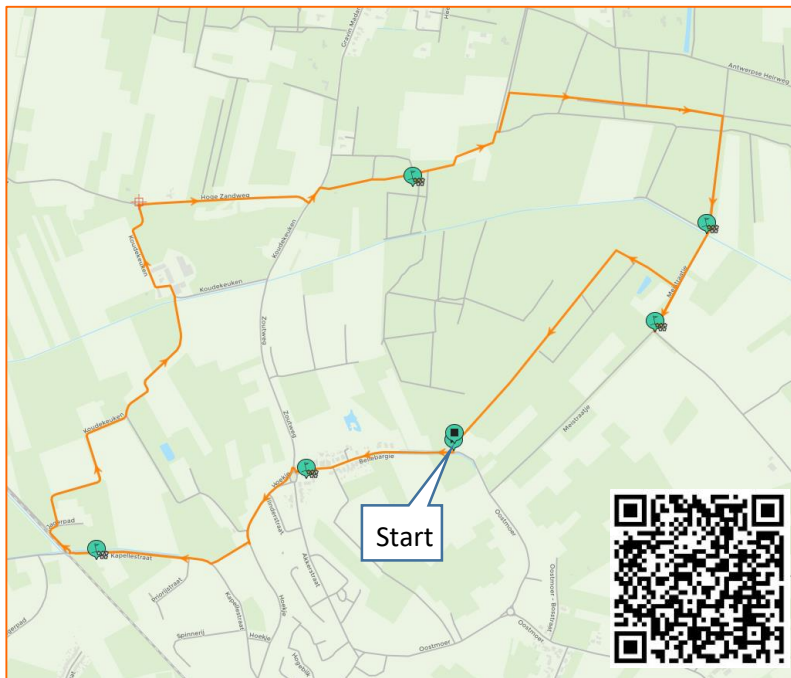


# WAARSCHOOT (Lievegem)

## Langs akkers met kapellen, sparrenbossen en beukendreven



### Routegegevens

|                          |  |
|--------------------------|--|
| <u>Aantal kilometer:</u> | 8,45 km  |
| <u>Parcours:</u>         | vlak, verhard en onverhard, niet voor rolstoelen en kinderwagens               |
| <u>Troeven:</u>          | * Rustige wegen en open velden<br>* Bossen en dreven<br>* Historische gebouwen |
| <u>Startplaats:</u>      | vzw Kwadenbos, Bellebargie 39, Waarschoot                                      |
| <u>Parking:</u>          | ter hoogte van vzw Kwadenbos   |
| <u>Signalisatie:</u>     | RouteYou via QR-code, van 12/03 tot 16/04/2021 via oranje pijlen LG            |

### Belangrijke richtlijnen!

- Goede waterdichte stapschoenen zijn aangewezen. Er zijn enkele kleinere paden, die minder geschikt zijn voor kinderwagens en rolstoelen.

Met dank aan Landelijke Gilde Waarschoot

### Routebeschrijving

We gaan van start aan de Kwadenbos (WKP 24) en wandelen richting WKP 21 via de Bellebargie. Ter hoogte van het rondpunt nemen we de 2<sup>de</sup> afslag Hoekje. We volgen het Hoekje tot aan huisnummer 139 en slaan voor het huis rechtsaf richting Kapellestraat. Dit doen we via een smalle zandweg tot aan het Kapelletje van onze Lieve Vrouw. Aan de kapel slaan we rechts af. We wandelen aan de linkerkant. We volgen de Kapellestraat tot net voor de spoorweg. Net voor het spoor slaan we rechtsaf de Koudekeuken in. We blijven de Koudekeuken volgen tot aan WKP 20. Onderweg passeren we langs het natuurreservaat 'De Moerkes'. We steken de brug over van de Burggravenstroom. Ter hoogte van de villa Koudekeuken 2 en het melkveebedrijf (Koudekeuken 3) draaien we links mee de grindweg in tot aan de Hoge Zandweg WKP 19. Hier slaan we rechtsaf. We wandelen tot aan het kruispunt met de Alcantaralaan. We slaan links af en wandelen 50 tal meter langs de Alcantaralaan. We steken de weg over en vervolgen onze weg doorheen het bos richting WKP 26. We blijven door het bos wandelen tot aan WKP 35. Daarppunt 35 slaan we rechtsaf richting WKP 23. We steken de Burggravenstroom over en blijven rechtdoor wandelen. Ter hoogte van WKP 23 gaan we even richting 'De Bevende hazelaar' (zie tekst achterzijde) en keren terug naar het WKP 23. Hier volgen we de dreef en houden we links aan. Na 200 m gaan we ter hoogte van de paaltjes links af en wandelen we door de dreef terug naar ons vertrekpunt WKP 24. **WKP: wandelknooppunt**

### Ontdek de route en win !!!

Neem een foto van jou bij een van volgende herkenningspunten langs de route en stuur deze digitaal door naar [oostvlaanderen@landelijkegilden.be](mailto:oostvlaanderen@landelijkegilden.be). Elke maand loten we een winnaar uit voor een pakket hoeve- en streekproducten ter waarde van 25 euro. Einde seizoen verloten we onder alle ingezonden foto's een weekendje 'Logeren in Vlaanderen' ter waarde van 250 euro.

Opgelet: Wij zullen af en toe een foto posten op onze FB pagina. Indien je dit niet wil, gelieve expliciet te vermelden bij het doorsturen van jouw foto's.



# Beter Buiten wandeling

# WAARSCHOOT (Lievegem)

## Langs akkers met kapellen, sparrenbossen en beukendreven



### Enkele hoogtepunten



#### 1. Voormalige hulpkerk Sint-Jozef – Kerk Bellebargie.

Tot voor een paar jaar stond hier de hulpkerk Sint-Jozef, een modern witgeschilderd bakstenen kerkgebouw van 1958 naar ontwerp van architect R. Langaskens en R. Dryhoel met typische asymmetrische vormgeving en hoge vooruitspringende campanile. Na de inwijding van de nieuwe kerk van Waarschoot werd besloten om deze kerk af te breken. Momenteel worden er 10 sociale woningen opgetrokken op deze locatie. Ter hoogte van de kleuterschool staat nog de klok van de voormalige hulpkerk als relict.



#### 2. Priorij Onze-Lieve-Vrouw-ten-Hove aka Rattenkasteel.

Laatste overblijfsel van het voormalige klooster, gesticht in 1444 door de Gentse patriciër en baljuw van Eeklo, Simoen Utenhove en zijn echtgenote Margriete sBusers, vrouw van Bassevelde, op hun goed in de Waarschootse bossen. Dit voormalige priorshuis, is opgetrokken uit baksteen en er zijn delen in die zelfs terugkeren naar de 15de eeuw. Recent werd het gebouw in zijn volle glorie hersteld, na een lange periode van verval. Vandaar de naam het Rattenkasteel, trouwens ooit ook de titel van een Nero-album.




#### 3. De Lembeekse Bossen, de Bellebargiebossen en de Kwadebossen

Deze bossen maken deel uit van een bosgordel op grondgebied Kaprijke en Waterschoot, gelegen op de dekzandrug Maldegem-Stekene. Deze zandige bodem is een restant van een oude stuifduin, herkenbaar in het landschap door de licht hogere ligging. Er zijn loofbossen, die gezonder en beter onderhouden zijn. Enkele overgangen tussen de loof- en naaldbossen en open ruimten langs de Burggravenstroom zijn ecologisch erg waardevol. De veldgebieden ten zuiden van Lembeke zijn op de kabinetskaart de Ferraris (1770-1778) kleiner en meer versnipperd dan de grote veldgebieden Maldegemveld en Bulskampveld. In de 15de eeuw kapte men in de bossen veel brandhout, dat men met trekschuiten ('bargiën') langs het Vaardeken, de Burggravenstroom, Het Brakkeleiken en de Lieve naar Gent bracht. De naam 'Bellebargiebos' zinspeelt op die economische activiteit. De bossen waren op het eind van de 18de eeuw nog uit loofhout samengesteld. De bossen ten zuiden van de Burggravenstroom bleven tot begin 19de eeuw eigendom van een kloostergemeenschap, die de middelhoutstructuur in de bossen behield.





#### 4. De Burggravenstroom

De Burggravenstroom was, samen met het 'Kaprijks Vaardeken' een belangrijke bevoorradingsweg voor Gent. De gemeente Kaprijke kende daardoor een belangrijke economische bloei. Op enkele plaatsten is de Burggravenstroom nog vrij breed maar hij is grotendeels vervallen tot een smalle gracht. Er zijn nog enkele reliëfverschillen die ontstonden door het uitgraven en onderhouden van deze waterweg.



#### 5. Kapelboom Bevende Hazelaar.

Dit houten boomkapelletje werd tegen de stam van een lindeboom werd bevestigd. Volgens de legende vond op deze plaats de zoon van Filips Van Kleef de dood. De aanvoerder van de Gentenaars in de strijd tegen Maximiliaan van Oostenrijk werd gedood of vermoord en in het geheim begraven. Een boom moest de plaats aanduiden. Na 500 jaar is het nog steeds een bedevaartsoord met processie in de meimaand. De oude lindeboom ging in 2005 tegen de vlakte en werd kort daarop vervangen door een nieuw exemplaar. De boomkapel werd opnieuw opgehangen bij de jonge lindeboom.



Zin om ook onze andere Beter Buitenwandelingen in Oost-Vlaanderen te ontdekken? Bezoek onze **website** <https://www.landelijkegilden.be/beterbuiten> of onze **Facebookpagina** 'Beter Buitenwandelingen'

# Beter Buiten wandeling